



T.C.
ATAKUM BELEDİYE BAŞKANLIĞI
Plan ve Proje Müdürlüğü

Sayı : E-32441223-804.01-124279
Konu : Memuriyet Mahalli Tespiti

01.04.2024

SAMSUN VALİLİĞİNE
(Defterdarlığı)

İlgi : 28.03.2024 tarihli ve E-95211818-045.99-3013746 sayılı yazınız

İlgide kayıtlı yazınızda 6245 Sayılı Harcırah Kanunu kapsamında görevlendirilen personellerinize Yurt İçi Geçici Görev Yolluğu ödemedi yapılırken dikkate alınacak ilçe belediye sınırları içinde yer alan fakat yerleşim özellikleri bakımından bu yerlerin devamı niteliğinde olmayan mahallerimizin Müdürlüğünüze bildirilmesi talep edilmektedir.

12.11.2012 tarih, 28489 sayılı resmi gazetede yayımlanarak yürürlüğe giren 6360 sayılı kanunun 36. maddesi gereğince 30.03.2014 tarihinde yapılan mahalli idareler genel yerel seçiminde yürürlüğe giren aynı kanunun 1. maddesi ile Samsun Büyükşehir Belediye Sınırı İl Mülki sınırı olarak belirlenmiş, İl Özel İdareleri kaldırılmış ve Atakum İlçesinde bulunan köyler mahalleye dönüştürülerek Belediyemiz yetki ve sorumluluğuna dâhil edilmiştir.

İlçemiz sınırları dahilinde İlçemizde meskun mahallere uzaklığı, sosyal, ekonomik ve coğrafi özellikleri dikkate alınarak 6360 sayılı kanun gereğince mahalleye dönüşen Kurugökçe, Kayagüney, Özören, Yeşiltepe, Erikli, Kabadüz, Aslandamı, Elmaçukuru, Şenyurt, Güney, Ayvalı ve Kasnakçımermer Mahalleleri, Atakum Belediye Meclisinin 05.03.2021 tarih 2/27 sayılı kararı ve Samsun Büyükşehir Belediye Meclisinin 16.04.2021 tarih 2/178 sayılı kararı ile mahalle sınırlarının tamamı *kırsal mahalle* olacak şekilde onaylanmıştır.

İlgide kayıtlı yazınızda 6245 Sayılı Harcırah Kanunu kapsamında görevlendirilen personellerinize Yurt İçi Geçici Görev Yolluğu ödemedi yapılırken dikkate alınacak ilçe belediye sınırları içinde yer alan fakat yerleşim özellikleri bakımından bu yerlerin devamı niteliğinde olmayan mahallerimizin Müdürlüğünüze bildirilmesi talep edilmektedir.

12.11.2012 tarih, 28489 sayılı resmi gazetede yayımlanarak yürürlüğe giren 6360 sayılı kanunun 36. maddesi gereğince 30.03.2014 tarihinde yapılan mahalli idareler genel yerel seçiminde yürürlüğe giren aynı kanunun 1. maddesi ile Samsun Büyükşehir Belediye Sınırı İl Mülki sınırı olarak belirlenmiş, İl Özel İdareleri kaldırılmış ve Atakum İlçesinde bulunan köyler mahalleye dönüştürülerek Belediyemiz yetki ve sorumluluğuna dâhil edilmiştir.

İlçemiz sınırları dahilinde İlçemizde meskun mahallere uzaklığı, sosyal, ekonomik ve coğrafi özellikleri dikkate alınarak 6360 sayılı kanun gereğince mahalleye dönüşen Kurugökçe, Kayagüney, Özören, Yeşiltepe, Erikli, Kabadüz, Aslandamı, Elmaçukuru, Şenyurt, Güney, Ayvalı ve Kasnakçımermer Mahalleleri, Atakum Belediye Meclisinin 05.03.2021 tarih 2/27 sayılı kararı ve Samsun Büyükşehir Belediye Meclisinin 16.04.2021 tarih 2/178 sayılı kararı ile mahalle sınırlarının tamamı *kırsal mahalle* olacak şekilde onaylanmıştır.

Bu belge, güvenli elektronik imza ile imzalanmıştır.

Doğrulama Kodu: b/VwTs-HRB0/U-GDZjJG-y2CkEU-CHy6eFao Doğrulama Linki: <https://www.turkiye.gov.tr/icisleri-belediye-ebys>

Mimar Sinan Mah. İsmet İnönü Bul. No:114 Atakum / Samsun
Telefon No: (362)444 40 55 Faks No: (362)437 06 11
e-Posta: bilgi@atakum.bel.tr İnternet Adresi: <https://www.atakum.bel.tr>
Kep Adresi: atakumbelediyesi@hs01.kep.tr

Bilgi için: İsmail DÜZ
Şehir Plancısı
Telefon No:



İlgide kayıtlı yazımızda 6245 Sayılı Harcırah Kanunu kapsamında görevlendirilen personellerinize Yurt İçi Geçici Görev Yolluğu ödemedi yapılırken dikkate alınacak ilçe belediye sınırları içinde yer alan fakat yerleşim özellikleri bakımından bu yerlerin devamı niteliğinde olmayan mahallerimizin Müdürlüğünüze bildirilmesi talep edilmektedir.

12.11.2012 tarih, 28489 sayılı resmi gazetede yayımlanarak yürürlüğe giren 6360 sayılı kanunun 36. maddesi gereğince 30.03.2014 tarihinde yapılan mahalli idareler genel yerel seçiminde yürürlüğe giren aynı kanunun 1. maddesi ile Samsun Büyükşehir Belediye Sınırı İl Mülki sınırı olarak belirlenmiş, İl Özel İdareleri kaldırılmış ve Atakum İlçesinde bulunan köyler mahalleye dönüştürülerek Belediyemiz yetki ve sorumluluğuna dâhil edilmiştir.

İlçemiz sınırları dahilinde İlçemizde meskun mahallere uzaklığı, sosyal, ekonomik ve coğrafi özellikleri dikkate alınarak 6360 sayılı kanun gereğince mahalleye dönüşen Kurugökçe, Kayagüney, Özören, Yeşiltepe, Erikli, Kabadüz, Aslandamı, Elmaçukuru, Şenyurt, Güney, Ayvalı ve Kasnakçımermer Mahalleleri, Atakum Belediye Meclisinin 05.03.2021 tarih 2/27 sayılı kararı ve Samsun Büyükşehir Belediye Meclisinin 16.04.2021 tarih 2/178 sayılı kararı ile mahalle sınırlarının tamamı *kırsal mahalle* olacak şekilde onaylanmıştır.

Bununla birlikte kırsal mahalle olmayan ancak köy yerleşimi niteliği taşıyan köy yerleşik alan sınırlarının da gösterildiği harita ekte gönderilmektedir.

Bilgilerinize arz ederim.

Özcan DANIŞMAN
Belediye Başkan A.
Plan ve Proje Müdür V.

Ek:

- 1- Atakum Meclis Kararları
- 2- Büyükşehir Belediyesi Meclis Kararı
- 3- Uydu Görüntüsü
- 4- Atakum Mahalle Çıktısı
- 5- Tablo

18004
İl Defterdarlığına
01.04.24
Van a.

Bu belge, güvenli elektronik imza ile imzalanmıştır.

Doğrulama Kodu: b/VwTs-HRB0/U-GDZjJG-y2CKEU-CHy6eFao Doğrulama Linki: <https://www.turkiye.gov.tr/icisleri-belediye-ebys>

Mimar Sinan Mah. İsmet İnönü Bul. No:114 Atakum / Samsun
Telefon No: (362)444 40 55 Faks No: (362)437 06 11
e-Posta: bilgi@atakum.bel.tr İnternet Adresi: <https://www.atakum.bel.tr>
Kep Adresi: atakumbelediyesi@hs01.kep.tr

Bilgi için: İsmail DÜZ
Şehir Plancısı
Telefon No:



T.C.
SAMSUN ATAKUM İLÇE BELEDİYESİ
BELEDİYE MECLİSİ

Dönem(Yıl): 3(2019)
Toplantı: 3
Birleşim: 2
Oturum: 1
Karar Tarihi: 05.03.2021
Karar No: 27
Esas No: 4839

Karar Özeti: Kırsal Mahalle Tespiti


KARAR

İNCELEME :

Belediye Meclisinin 01.03.2021 tarihli toplantısında İmar – Hukuk ve Kırsal Alanları Kalkındırma Komisyonuna havale edilen, Plan ve Proje Müdürlüğünün 24.01.2021 tarih ve 4839 sayılı teklifi üzerine hazırlanan, 03.03.2021 tarihli İmar – Hukuk ve Kırsal Alanları Kalkındırma Komisyonu Raporu incelendi.

KARAR :

Belediyemiz sınırları içerisinde 6360 sayılı kanun ile mahalleye dönüşen Kurugökçe, Kayagüney, Özören, Yeşiltepe, Erikli, Kabadüz, Aslandıamı, Elmacukuru, Şenyurt, Güney, Ayvalı ve Kasnakçımermer Mahalleleri olmak üzere toplamda 12 adet mahallenin idari sınırlarının tamamının kırsal mahalle olarak belirlenmesi Atakum Belediye Meclisi'nin, 05.03.2021 tarihli oturamında, işaretle yapılan oylamada toplantıya katılanların oy birliği ile kabul edildi.




Katip
Dilek ÇINAR
MECLİS ÜYESİ


Katip
Özlem DANIŞMAN
MECLİS ÜYESİ

T.C.
SAMSUN
BÜYÜKŞEHİR BELEDİYE MECLİS KARARI

BİRLEŞİM NO : 2
OTURUM NO : 1
KARAR NO : 178
KARAR TARİHİ : 16 NİSAN 2021

İNCELEME :


Samsun Büyükşehir Belediye Meclisinin 12.04.2021 tarihli toplantısında; İmar ve Şehircilik Dairesi Başkanlığının 07.04.2021 tarih ve 16541 sayılı teklifi üzerine hazırlanan, İmar ve Bayındırlık, Çevre ve Sağlık, Tarım ve Hayvancılık Komisyonlarının 13-14-15.04.2021 tarihli raporu incelendi:

KARAR :

Atakum ilçesi Belediye sınırlarında, Kurugökçe, Kayagüney, Özören, Yeşiltepe, Erikli, Kabadüz, Aslandamı, Elmaçukuru, Şenyurt, Güney, Ayvalı ve Kasnakçımermer Mahallelerinin idari sınırlarının tamamının kırsal mahalle olarak belirlenmesine ilişkin; Atakum Belediye Meclisinin 05.03.2021 tarih ve 2/27 sayılı kararıyla oybirliği ile kabul edilen, meclis kararı, Atakum Belediye Başkanlığının 10.3.2021 tarih ve E-84211085-105.04-6325 sayılı yazısı ile Büyükşehir Belediyesine gönderilmiştir.

Söz konusu meclis kararı, 5216 Sayılı Yasa'nın 14. Maddesi uyarınca, Büyükşehir Belediye Meclisinin 16.04.2021 tarihli toplantısında, işaretle yapılan oylama sonucu mevcudun oybirliği ile kabul edilmiştir.

SAMSUN
BÜYÜKŞEHİR BELEDİYE
MECLİS BAŞKANI



Mustafa ÖZDEMİR

KATİP




İbrahim TÜRKÖĞLU

KATİP





Ferat ÖZDEMİR

5216 Sayılı Büyükşehir Belediye Kanununun 14.Maddesi uyarınca uygun görülerek tasdik edilmiştir. 16.04.2021



Mustafa ÖZDEMİR
Büyükşehir Belediye Başkanı





Alaçam

KURUGÖKÇE MAHALLESİ
CAMI MAHALLESİ
YALI MAHALLESİ

MERKEZ MAHALLESİ
GÜZELYURT MAHALLESİ

KAYACUNEY MAHALLESİ

YEŞİLYURT MAHALLESİ
ÇAKIRLAR YALI MAHALLESİ

YEŞİLTEPE MAHALLESİ

ÖZÖREN MAHALLESİ

ÇAKIRLAR MAHALLESİ
İNCESU YALI MAHALLESİ

KARAKAVUK MAHALLESİ

İNCESU MAHALLESİ

ERİKLİ MAHALLESİ

AKSU MAHALLESİ

KORFEZ MAHALLESİ

ELMAÇUKURU MAHALLESİ

YUKARI AKSU MAHALLESİ

BÜYÜKÖYUMCA MAHALLESİ

KABAĞUZ MAHALLESİ

KARAOYUMCA MAHALLESİ

GÜZELYALI

ASLANDAMI MAHALLESİ

YENİ MAHALLE

MEYVALI MAHALLESİ

ALANLI MAHALLESİ

MAHALLESİ

ÇAMLIYAZI MAHALLESİ

ATATEPE MAHALLESİ

SENYURT MAHALLESİ

Atakum

SARITAS MAHALLESİ

MAHALLESİ
COBANLI MAHALLESİ

KASNAKCI MERMER

KÖSELİ MAHALLESİ
KESİLLİ MAHALLESİ

BALAC MAHALLESİ
COBANÖZÜ MAHALLESİ

GÜNEY MAHALLESİ

AKALAN MAHALLESİ

ÇATMAOLUK MAHALLESİ

SARAYKÖY MAHALLESİ

Sarısık

SARITSIK MAHALLESİ

İlkadım

E96 E70

KÜLACADAĞ MAHALLESİ

AYVAĞI MAHALLESİ

Image © 2021 Maxar Technologies

© 2021 Google

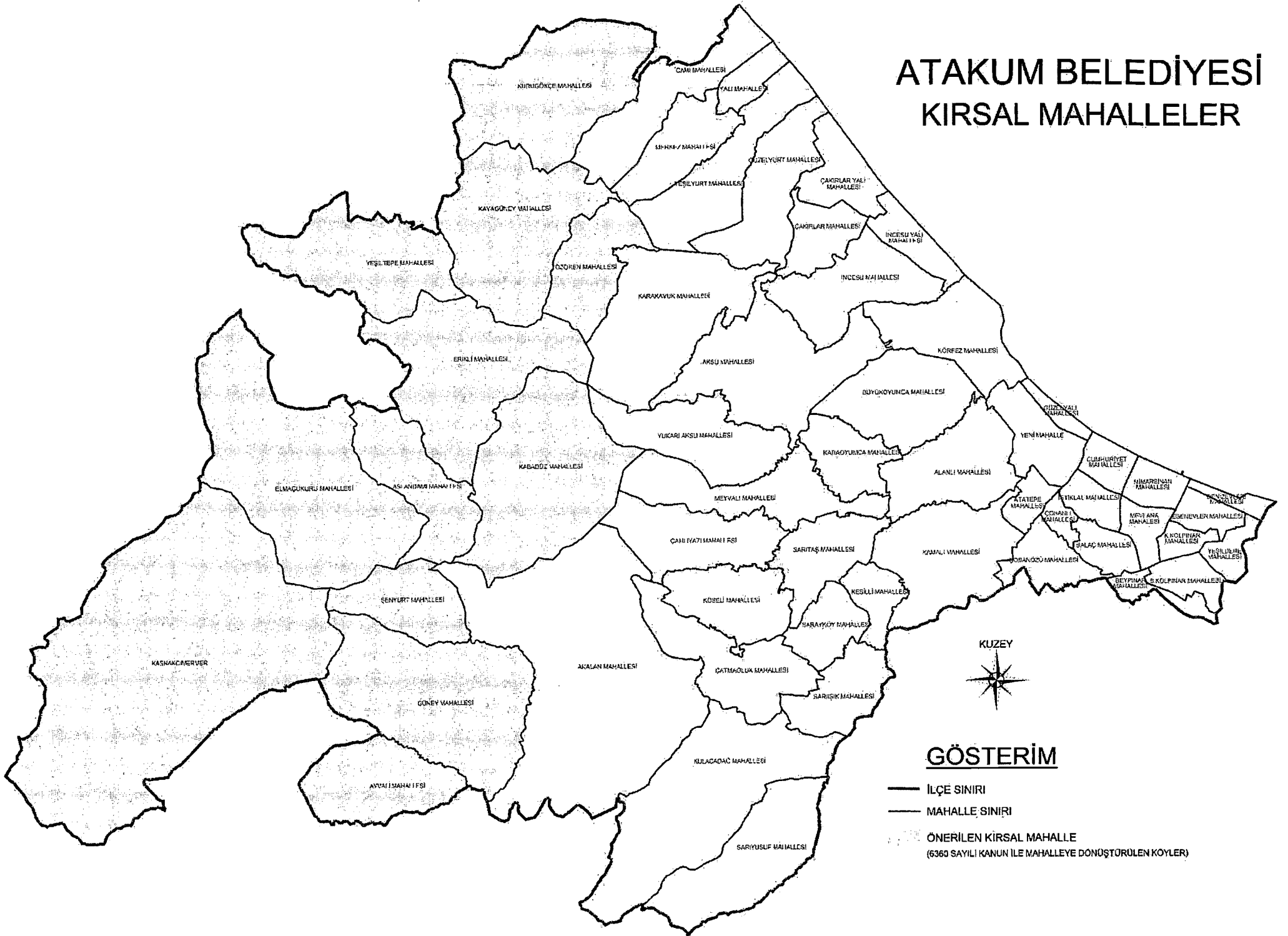
© 2021 Başarsoft

Image © 2021 CNES / Airbus

SAĞIRYUSUF MAHALLESİ

Go

ATAKUM BELEDİYESİ KIRSAL MAHALLELER



Atakum Belediyesi

Yerleşim Özellikleri Bakımından <u>Bütünlük Arz eden Yerler</u>		Yerleşim Özellikleri Bakımından <u>Bütünlük Arz Etmeyen Yerler</u>	
Sıra No	Mahalle Adı	Sıra No	Mahalle Adı
1	Yeşildere	1	Kurugökçe
2	Büyükkolpınar	2	Kayagüney
3	Beypınar	3	Özören
4	Esenevler	4	Yeşiltepe
5	Denizevleri	5	Erikli
6	Mimarsinan	6	Kabadüz
7	Mevlana	7	Aslandamı
8	Balaç	8	Elmaçukuru
9	Çobanözü	9	Şenyurt
10	Küçükkolpınar	10	Güneyköy
11	Çobanlı	11	Ayvalı
12	Atatepe	12	Kasnakımermer
13	Kamalı	13	Akalan
14	Alanlı	14	Kulacadağ
15	Yenimahalle	15	Sarıyusuf
16	Atakent	16	Çatmaoluk
17	Körfez	17	Çamlıyazı
18	Büyükoyumca	18	Yukarıaksu
19	Karaoyumca	19	Karakavuk
20	İncesuyalı	20	Meyvalı
21	İncesuyalı	21	Aksu
22	Çakırlar	22	
23	Güzelyurt	23	
24	Yeşilyurt	24	
25	Taflan Merkez	25	
26	Yalı	26	
27	Cami	27	
28	İstiklal	28	
29	Cumhuriyet	29	
30	Güzelyalı	30	
31	Sarayköy		
32	Köseli		
33	Kesilli		
34	Sarışık		
35	Çakırlar Yalı		
36	Sarıtaş		

Düzenleyen
Tarih
Adı Soyadı
İmza